



INFORMATIONS ET CONSEILS MOBILITÉ

LA MÉTROPOLÉ
ACCUEILLE
LE TOUR DE FRANCE

MARDI 15 SEPTEMBRE

16^e étape

(LA TOUR-DU-PIN > VILLARD-DE-LANS)

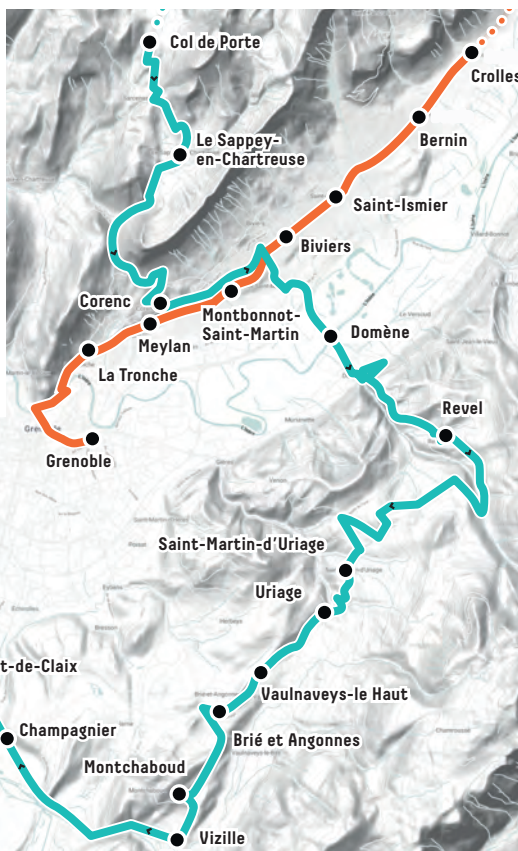
La course traverse 17 communes de la métropole grenobloise.

MERCREDI 16 SEPTEMBRE

17^e étape

(GRENOBLE > MÉRIBEL)

La course s'élançe depuis le boulevard Clémenceau à Grenoble, direction la Savoie.



Pendant ces deux jours, les déplacements dans le secteur de la course seront difficiles.



En raison de la situation sanitaire, le port du masque est obligatoire (à partir de 11 ans) sur l'ensemble du parcours du Tour de France, de 8h à 20h. Merc. 16/09, le départ de l'étape depuis Grenoble se déroulera à huis-clos (pas de public à côté et aux alentours de la ligne de départ).

01 POUR VOS DÉPLACEMENTS EN TRANSPORTS EN COMMUN



MARDI 15 SEPTEMBRE

- Toutes les lignes de tramway fonctionneront normalement
- Les lignes de bus **C1 C2 13 15 16 19 21 23 25 41 42 47 48 49 62 65 70** seront fortement perturbées de 11h à 19h
- Les lignes de bus desservant **les cols de Porte et Saint-Nizier** seront perturbées à partir de 9h pour le secteur Sappey et 10h pour les Vouillants
- Attention, **3 parkings-relais P+R** seront inaccessibles lors du passage du Tour à proximité : **Chantefeuille à Vizille** (13h30 à 17h), **les Arnauds à Domène** (13h à 16h30) et **Pré de l'Eau à Montbonnot** (13h à 16h30)



MERCREDI 16 SEPTEMBRE

- Les lignes de trams **A** et **B** seront coupées en centre-ville de 9h30 à 13h30
- La ligne de tram **C** sera coupée entre les arrêts Valmy et Gustave Rivet jusqu'à 13h30
- Les lignes de bus **C1 C3 C4 12 13 14 15 16 40 41 42 62** seront fortement perturbées jusqu'à 19h
- L'ensemble des **parking-relais P+R** seront desservis avec des lignes limitées jusqu'au centre-ville, sauf **3 P+R** qui pourraient n'être que partiellement desservis (Pré de l'Eau à Montbonnot, Revirée à Meylan et Verderet à Eybens : informez-vous sur le passage des lignes de transports en commun auprès de la Tag)



TOUTES LES INFORMATIONS :
www.tag.fr

02

POUR VOS DÉPLACEMENTS À PIED OU À VÉLO

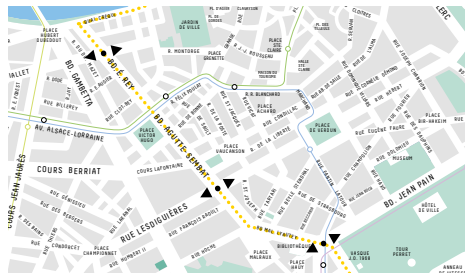


MARDI 15 SEPTEMBRE

- Le Tour de France passe par 17 communes de la Métropole (voir carte).
Soyez prudents lors de la traversée du parcours de la course : à l'approche de la caravane et des coureurs, la traversée des voies est strictement interdite.

MERCREDI 16 SEPTEMBRE

- **3 points de passage ◀ ◦ ▶**, permettant de traverser le dispositif de sécurité installé autour du parcours, seront positionnés aux carrefours Chavant, Lesdiguières/Agutte Sambat et Edouard Rey/Felix Viallet (voir carte page 6-7).
Il sera possible de traverser avant et après le passage de la course sur ces points de passage (cyclistes, mettez pied à terre pour traverser).




03

POUR VOS DÉPLACEMENTS EN VOITURE



DURANT CES DEUX JOURS, IL SERA PARTICULIÈREMENT DIFFICILE DE CIRCULER ET DE STATIONNER aux abords de l'itinéraire emprunté

par la course et à proximité du Parc Paul Mistral à Grenoble (boulevard Clémenceau fermé du 15/09 à 17h au 16/09 à 17h).

Les automobilistes sont donc invités à privilégier le stationnement dans les parkings-relais  disponibles dans l'agglomération (voir page 2).

MARDI 15 SEPTEMBRE

- Le col de Porte sera fermé de 9h à 17h. Le col de Saint-Nizier sera fermé de 10h à 18h.

- De nombreuses voies de circulation seront fermées dans l'est et le sud de la Métropole entre 12h et 18h.

MERCREDI 16 SEPTEMBRE

- Le centre-ville de Grenoble sera fortement impacté de 9h à 17h.



NOTRE CONSEIL : DURANT CES DEUX JOURS, LIMITEZ VOS DÉPLACEMENTS ET OPTEZ POUR LE TÉLÉTRAVAIL

Le Tour de France est un événement festif et populaire extrêmement attendu, mais c'est aussi une manifestation nécessitant une logistique importante et entraînant de lourdes contraintes de mobilité dans une agglomération comme la nôtre.

Dans la mesure du possible, prévoyez de limiter ou de reporter vos déplacements durant ces deux jours, privilégiez le télétravail, faites le choix de réunions en visioconférence, etc.

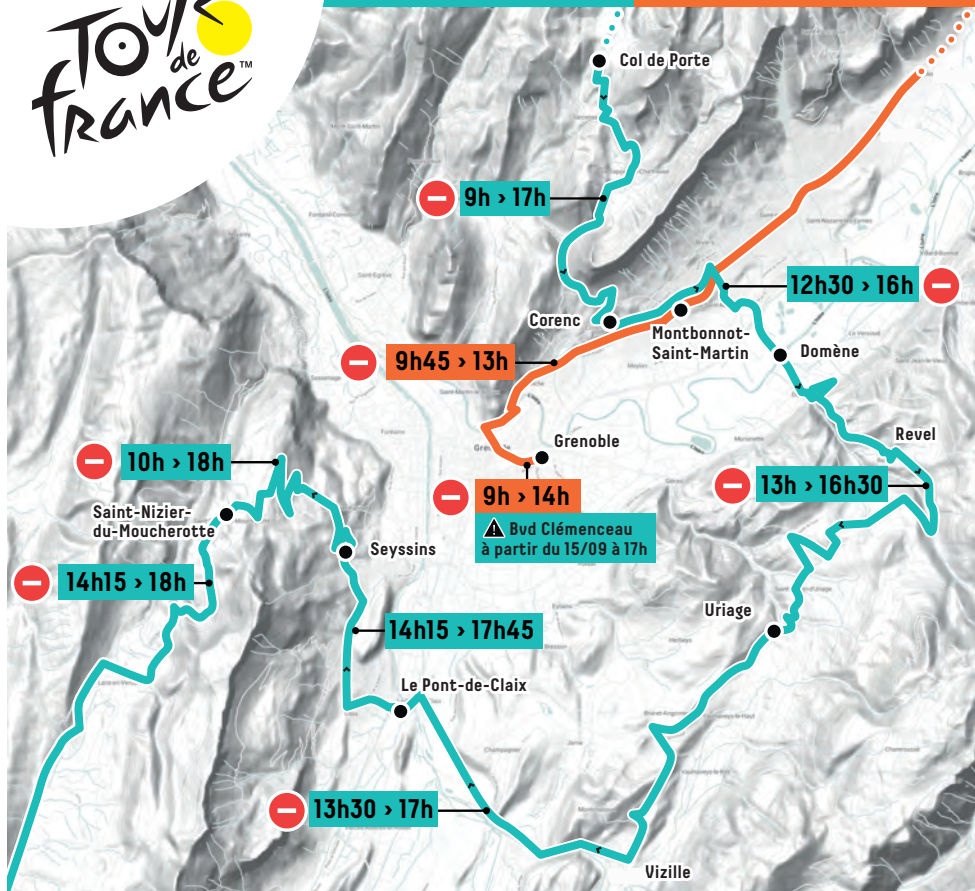


HORAIRES DE FERMETURE DES VOIES DE CIRCULATION

TOUR de France™

MARDI 15 SEPTEMBRE

MERCREDI 16 SEPTEMBRE



HORAIRES DE PASSAGE DU TOUR DE FRANCE

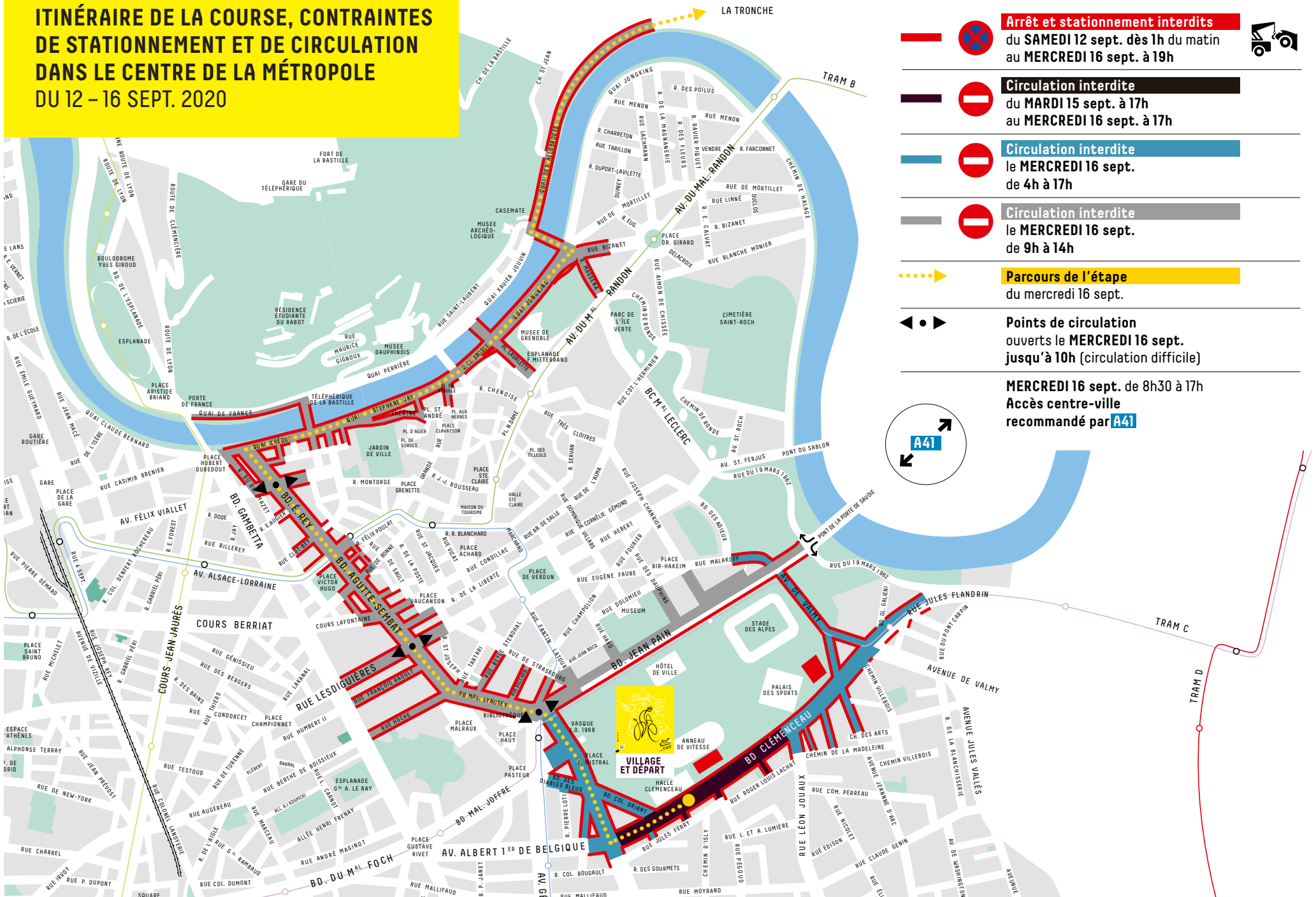
MARDI 15 SEPTEMBRE

- **Secteur col de Porte**
Caravane : 13h30 / Course : 15h
- **Secteur Domène**
Caravane : 13h50 / Course : 15h30
- **Secteur Revel**
Caravane : 14h15 / Course : 15h50
- **Secteur Uriage**
Caravane : 14h25 / Course : 16h
- **Secteur Vizille**
Caravane : 14h40 / Course : 16h15
- **Secteur Pont-de-Claix**
Caravane : 14h50 / Course : 16h30
- **Secteur Saint-Nizier**
Caravane : 15h30 / Course : 17h

MERCREDI 16 SEPTEMBRE

- **Départ du Tour de France**
(Parc P. Mistral / Boulevard Clémenceau à Grenoble)
Départ de la Caravane : 10h30
Départ de la course : 12h15
- **Secteur Grenoble/Corenc**
Caravane : 10h45 / Course : 12h30

ITINÉRAIRE DE LA COURSE, CONTRAINTES DE STATIONNEMENT ET DE CIRCULATION DANS LE CENTRE DE LA MÉTROPOLE DU 12 - 16 SEPT. 2020



Arrêt et stationnement interdits



du **SAMEDI 12 sept.** dès 1h du matin
au **MERCREDI 16 sept.** à 19h



Circulation interdite



du **MARDI 15 sept.** à 17h
au **MERCREDI 16 sept.** à 17h

Circulation interdite



le **MERCREDI 16 sept.**
de 4h à 17h

Circulation interdite



le **MERCREDI 16 sept.**
de 9h à 14h

Parcours de l'étape



du mercredi 16 sept.

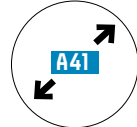
Points de circulation



ouverts le **MERCREDI 16 sept.**
jusqu'à 10h (circulation difficile)

MERCREDI 16 sept. de 8h30 à 17h

Accès centre-ville
recommandé par **A41**





POUR PLUS D'INFORMATIONS

Infos **mobilités**

- mobilites-m.fr
- transisere.fr
- tag.fr

Infos **Tour de France 2020**

- letour.fr
- grenoblealpesmetropole.fr/letour
- grenoble.fr